

## WYKAZ ZABYTEKÓW DO OPRAWY


### A. Grafiki

#### 1. Portret Kazimierza Pułaskiego, nr inw. W 76

– litografia, Polska, 1821 r., 50 x 35 cm (1750 cm kw.)

Stan zachowania: bardzo dobry, po konserwacji

Wartość: 2 430 zł



#### 2. Portret Kazimierza Pułaskiego, nr inw. W 83

– drzeworyt, Polska, ok. poł. XIX w., 1840 r., 14,5 x 15 cm

Stan zachowania: bardzo dobry, po konserwacji

Wartość: 1 140 zł




### 3. Portret Kazimierza Pułaskiego, nr inw. W 84

– drzeworyt, Polska, ok.1830 r., 17 x 14 cm (238 cm kw.)

Stan zachowania: bardzo dobry, po konserwacji

Wartość: 900 zł




### 4. Portret Kazimierza Pułaskiego, nr inw. W 1378

sygn. James Hoopwood, wg rys. Oleszkiewicza, miedzioryt, XIX w., 24,2 x 17,3 cm (419 cm kw.)

Stan zachowania: bardzo dobry, po konserwacji

Wartość: 1 320 zł




## 5. Portret Kazimierza Pułaskiego, nr inw . W 1417

- litografia, Józef Kościński, Warszawa 1829 r., 35 x 23,5 cm (823 cm kw.)

Stan zachowania: bardzo dobry, po konserwacji

Wartość: 2 310 zł



## 6. Portret Kazimierza Pułaskiego, nr inw. W 1423

A. Oleszczyński, Ilustracja książki *La Pologne historique...*, Paris 1839-1842

- staloryt, 27 x 18 cm, (486 cm kw.)

Stan zachowania: bardzo dobry, po konserwacji

Wartość: 600 zł



### 7. Portret Kazimierza Pułaskiego, nr inw. W 1159

Tytus Maleszewski, II poł. XIX w.

- litografia na papierze, 60 x 44 cm ( 3500cm kw.)

Stan zachowania: bardzo dobry, po konserwacji

Wartość: 20 610 zł



## B. Mapy

### 1. Mapa Rzeczypospolitej Polskiej, Polska, 1750 r., nr inw. W 41

- miedzioryt (kolorowany), 46,5 x 56 cm

Stan zachowania: bardzo dobry, po konserwacji

Wartość: 5 600 zł



### 2. Mapa Polski i Wielkiego Księstwa Litewskiego, 1772 r., nr inw. W 42

- miedzioryt (kolorowany), 52,5 x 62 cm

Stan zachowania: bardzo dobry, po konserwacji

Wartość: 5 120 zł

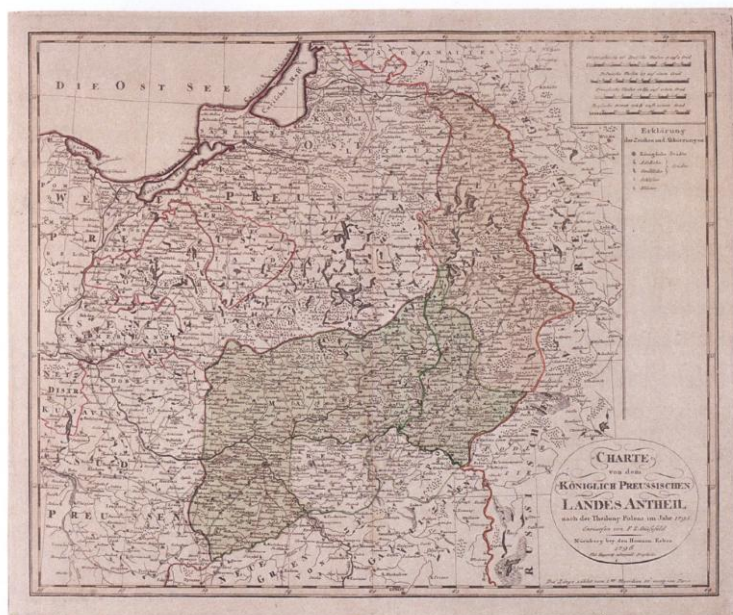


**3. Mapa ziem Polski należących do Prus po 1795 r., Norymberga, 1796 r., nr inw. W 47**

- miedzioryt (kolorowany), 50,5 x 60 cm

Stan zachowania: bardzo dobry, po konserwacji

Wartość: 4 630 zł



**4. Mapa Polski, 1732 r., nr inw. W 80**

- miedzioryt, (czarno – biały), 31 x 36,5 cm

Stan zachowania: bardzo dobry, po konserwacji

Wartość: 3 100 zł



**5. Mapa Ameryki, *Nova Tabula America*, 1732 r., nr kat. W 81**

- miedzioryt, 30 x 36,5 cm

Stan zachowania: bardzo dobry, po konserwacji

Wartość: 2 610 zł

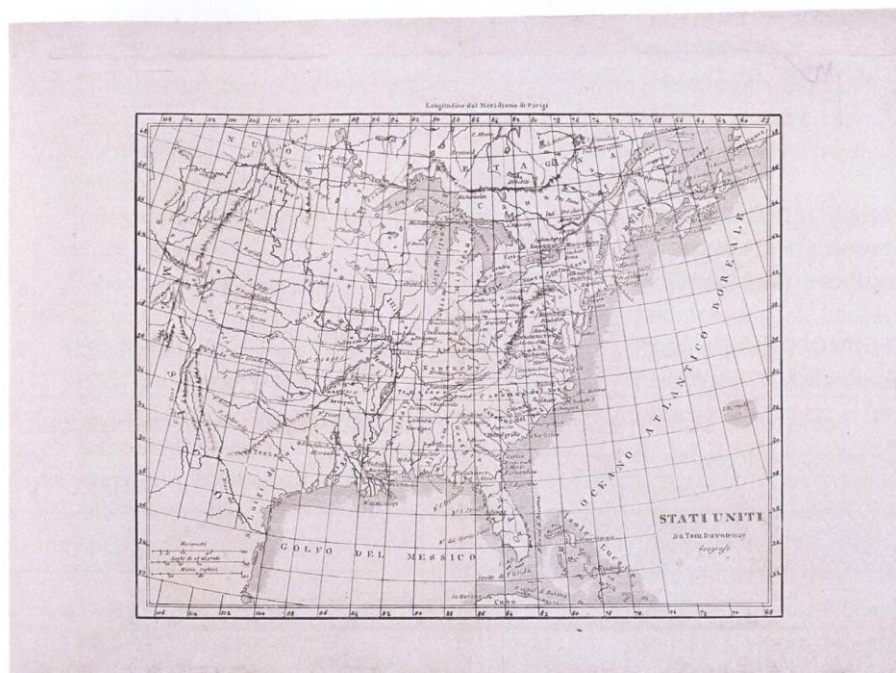


**6. Mapa Ameryki wg Tomasza Duvoteny'ego, nr inw. W 109**

- miedzioryt, 22 x 32 cm

Stan zachowania: bardzo dobry, po konserwacji

Wartość: 2 050 zł

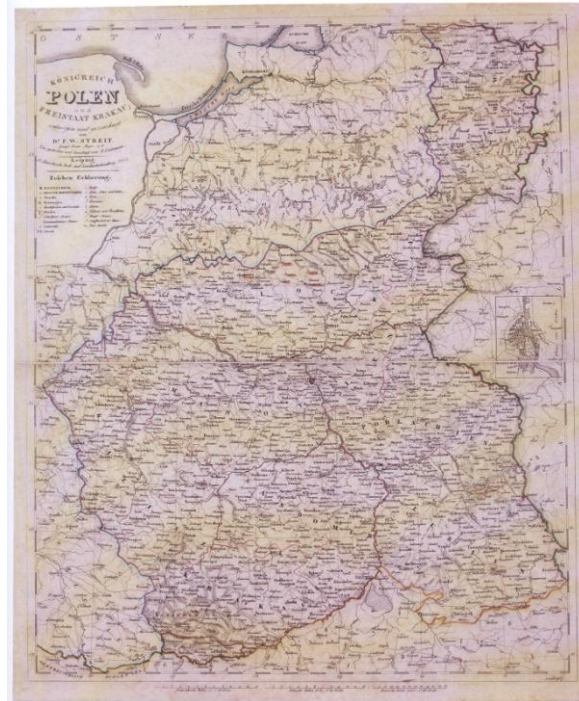


**7. Mapa Polski, Niemcy, Lipsko, 1843 r., nr inw. W 156**

- litografia na papierze, naklejona na płótno, 40,5 x 50 cm

Stan zachowania: bardzo dobry, po konserwacji

Wartość: 3 500 zł

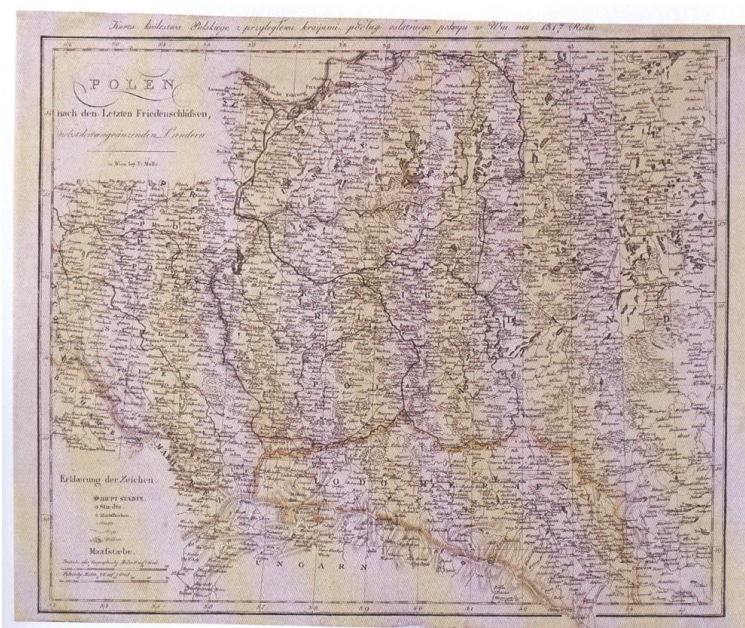


**8. Mapa Polski, Wiedeń XIX w., nr inw. W 265**

41 x 48 cm, (kolorowane granice)

Stan zachowania: bardzo dobry, po konserwacji

Wartość: 1 890 zł



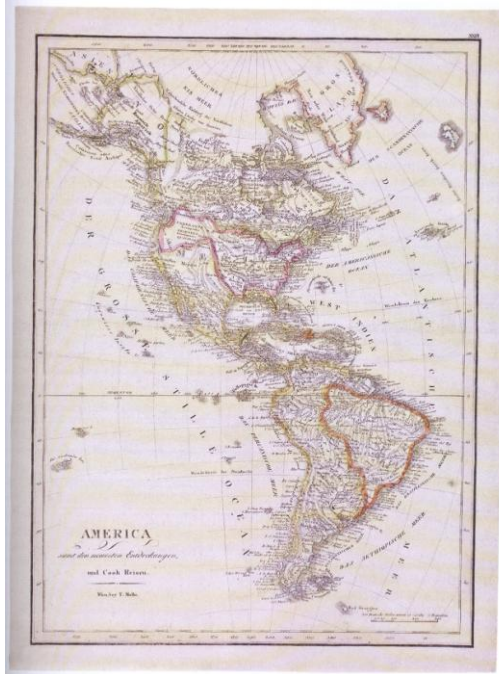


### 9. Mapa Ameryki, nr inw. W 266

48,5 x 36 cm (kolorowane granice państw)

Stan zachowania: bardzo dobry, po konserwacji

Wartość: 1 860 zł



### 10. Mapa Ameryki Północnej, 1841 r., nr inw. W 268

mapa wg rys. z 1841 r., 40,5 x 47,5 cm (kolorowane granice)

Stan zachowania: bardzo dobry, po konserwacji

Wartość: 3 000 zł



**11. Mapa Polski, 1 poł. XVIII w., nr inw. W 404**

- miedzioryt (kolorowany), 54,5 x 64 cm

Stan zachowania: bardzo dobry, po konserwacji

Wartość: 3 150 zł

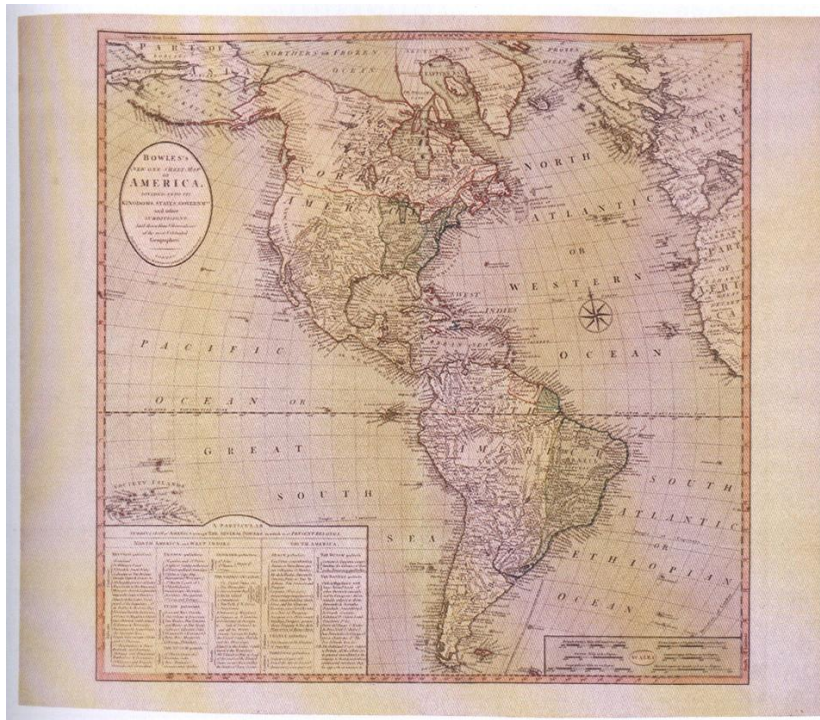


**12. Mapa Ameryki, 2 poł. XVIII w., nr inw. W 414**

- miedzioryt (kolorowany), 61 x 69 cm

Stan zachowania: bardzo dobry, po konserwacji

Wartość: 4 070 zł

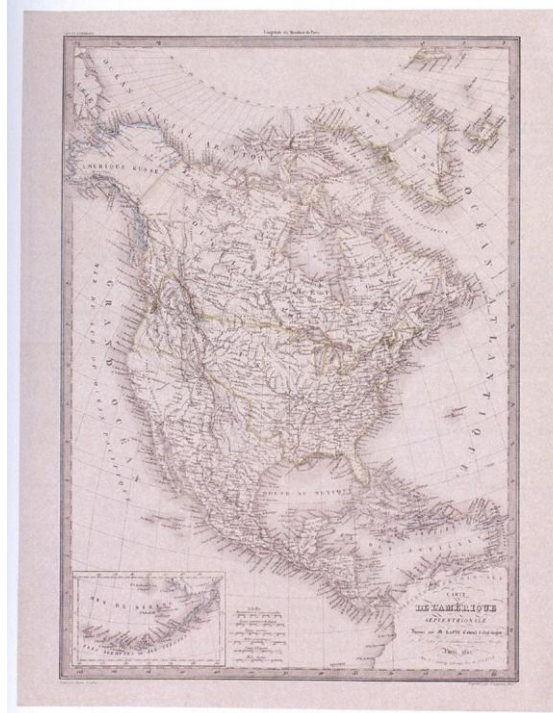


**13. Mapa Ameryki, Paryż, 1842 r., nr inw. W 416**

- litografia (kolorowane granice), 59 x 46,5 cm

Stan zachowania: bardzo dobry, po konserwacji

Wartość: 2 120 zł



**14. Mapa Ameryki, Londyn, 2 poł. XVIII w., nr inw. W 523**

- miedzioryt (kolorowany), 51 x 56 cm

Stan zachowania: bardzo dobry, po konserwacji

Wartość: 2 570 zł



**15. Mapa Ameryki, Augsburg, ok. 1770 r., nr inw. W 540**

- miedzioryt (kolorowany), 61 x 52 cm

Stan zachowania: bardzo dobry, po konserwacji

Wartość: 3 100 zł



**16. Mapa Ameryki Płn., 1800 r., nr inw. W 541**

- miedzioryt (kolorowany), 55 x 66 cm

Stan zachowania: bardzo dobry, po konserwacji

Wartość: 2 750 zł

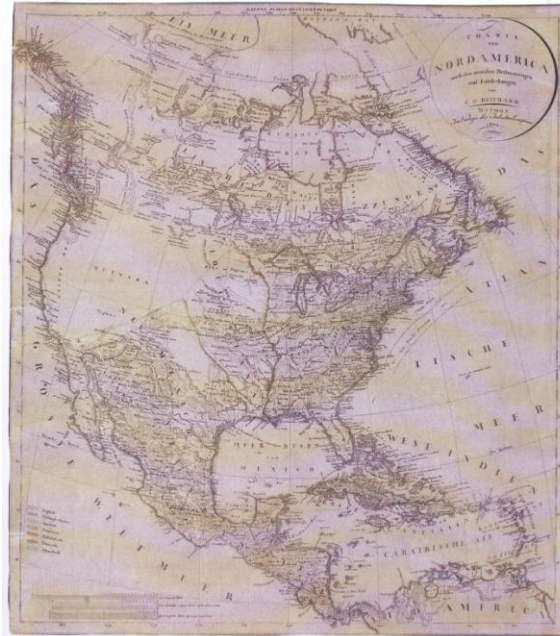


**17. Mapa Ameryki, 1802 r., nr inw. W 542**

- miedzioryt (kolorowane granice), 59,5 x 52,5 cm

Stan zachowania: bardzo dobry, po konserwacji

Wartość: 1 850 zł



**18. Mapa Ameryki Płn., XVIII w., nr kat. W 555**

- plansza z albumu (kolorowane granice), 68 x 70 cm

Stan zachowania: bardzo dobry, po konserwacji

Wartość: 3 280 zł



**19. Mapa świata., XVIII w. (?), nr inw. W 82**

- miedzioryt, 31 x 38 cm

Stan zachowania: bardzo dobry, po konserwacji

Wartość: 2 810 zł

